Informe julio 2021 del Centro de Monitoreo Ambiental del Río Ctalamochita en Villa María.

Introducción

El presente informe consiste en la evaluación de la calidad del agua del Río Ctalamochita a la altura de la ciudad de Villa María en el mes de julio de 2021. Esto se logra a través del uso de índices de calidad de agua que unifican a los resultados de análisis de parámetros fisicoquímicos y bacteriológicos en un número de 0 a 100.

Las actividades de medición de parámetros in situ y extracciones de muestras son llevadas a cabo por personal de la Subsecretaría de Ambiente perteneciente a la Secretaría de ambiente, obras y servicios públicos de la Municipalidad de Villa María.

Parámetros medidos in situ

Se realizaron las mediciones de conductividad eléctrica con equipo marca Lutron CD-4301, pH con medidor portátil marca HANNA con sensor de temperatura, cantidad de Oxígeno disuelto por litro con sensor de temperatura con equipo marca Lutron DO-5510.

Se realizaron extracciones de muestras en los tres puntos el día 12 de julio de 2021 y se las trasladó hasta las instalaciones del Laboratorio de Bromatología de la Municipalidad de Villa María para su análisis. Se presentan los Resultados de Análisis en el Anexo.

A continuación, se presentan sus valores tabulados por fecha:

FECHA: 01/07/2021			
PARÁMETROS	**PUNTO 1**	**PUNTO 2**	**PUNTO 3**
HORA	9:39	10:05	10:48
TEMPERATURA	3,1	4,4	7,9
HUMEDAD (%HR)	83	80,8	75,2
VELOCIDAD VIENTO (Km/hr)	15,8	20,4	20,6
DIRECCIÓN VIENTOS	24 NNE	24 NNE	0 N
PRESIÓN (hPa)	993,8	994,4	993,1
TEMPERATURA DE AGUA	6,7	7,2	7,4
pH	9,98	8,87	8,85
CONDUCTIVIDAD	0,26	0,3	0,32
OXÍGENO DISUELTO	20	20	20
MUESTRAS PUNTUALES			
MUESTRA PUNTUAL	NO	NO	NO

Tabla 1: Valores de parámetros medidos el 01/07/2021. Elaboración propia.

FECHA: 06/07/2021			
PARÁMETROS	**PUNTO 1**	**PUNTO 2**	**PUNTO 3**
HORA	9:32	9:55	10:20
TEMPERATURA	6,4	8,7	10
HUMEDAD (%HR)	91,8	85,3	84,8
VELOCIDAD VIENTO (Km/hr)	7,1	9,2	9,5
DIRECCIÓN VIENTOS	48 NE	48 NE	24 NNE
PRESIÓN (hPa)	991,2	992,5	990,6
TEMPERATURA DE AGUA	10,3	11	11,4
pH	9,05	8,87	8,85
CONDUCTIVIDAD	0,33	0,33	0,33
OXÍGENO DISUELTO	20	17	17,3
MUESTRAS PUNTUALES	HORA	HORA	HORA
MUESTRA PUNTUAL	NO	NO	NO

Tabla 2: Valores de parámetros medidos el 06/07/21. Elaboración propia.

FECHA: 12/07/2021			
PARÁMETROS	**PUNTO 1**	**PUNTO 2**	**PUNTO 3**
HORA	11:15	11:32	12:00
TEMPERATURA	12,1	12,9	14,1
HUMEDAD (%HR)	62,6	57,4	51,8
VELOCIDAD VIENTO (Km/hr)	7,2	7,5	8,2
DIRECCIÓN VIENTOS	216 SSO	216 SSO	216 SSO
PRESIÓN (hPa)	998,1	1000,6	1000,6
TEMPERATURA DE AGUA	10,5	10,7	11
pH	9,48	8,85	8,32
CONDUCTIVIDAD	0,3	0,33	0,31
OXÍGENO DISUELTO	14,5	12,5	14,8
MUESTRAS PUNTUALES			
MUESTRA PUNTUAL	1lt FQ+100 ml MB	1lt FQ+100 ml MB	1lt FQ+100 ml MB

Tabla 3: Valores de parámetros medidos el 12/07/2021. Elaboración propia.

FECHA: 21/07/2021			
PARÁMETROS	**PUNTO 1**	**PUNTO 2**	**PUNTO 3**
HORA	11:10	11:45	12:25
TEMPERATURA (°C)	12,8	14,7	16,1
HUMEDAD (%HR)	49,3	47,4	44,6
VELOCIDAD VIENTO (Km/hr)	0	0	0
DIRECCIÓN VIENTOS	N	N	N
PRESIÓN (hPa)	994,4	994,4	993,8
TEMPERATURA DE AGUA	10,5	10,6	10,7
pH	9,52	8,87	8,85
CONDUCTIVIDAD	0,32	0,31	0,31
OXÍGENO DISUELTO	13,5	14	13,5
MUESTRAS PUNTUALES			
MUESTRA PUNTUAL	No	No	No

Tabla 4: Valores de parámetros medidos el 21/07/2021. Elaboración propia.

FECHA: 29/07/2021			
PARÁMETROS	**PUNTO 1**	**PUNTO 2**	**PUNTO 3**
HORA	11:05	11:20	11:33
TEMPERATURA (°C)	9,7	10,5	10,9
HUMEDAD (%HR)	48,5	45,9	43,9
VELOCIDAD VIENTO (Km/hr)	16,8	17,5	16,3
DIRECCIÓN VIENTOS	NNO	NNO	NNO
PRESIÓN (hPa)	1005,6	1003,1	1001,9
TEMPERATURA DE AGUA	8	7,9	8,1
pH	9,5	8,5	8,32
CONDUCTIVIDAD	0,24	0,32	0,33
OXÍGENO DISUELTO	12,5	10,5	11
MUESTRAS PUNTUALES			
MUESTRA PUNTUAL	No	No	No

Tabla 5: Valores de parámetros medidos el 29/07/2021. Elaboración propia.

Las siglas FQ y MB responden a las palabras Fisicoquímico y Microbiológico respectivamente y hacen referencia a los tipos de ensayos que se van a realizar en el Laboratorio de Bromatología de la Municipalidad de Villa María.

Análisis de resultados

Parámetros medidos in situ

- **pH**

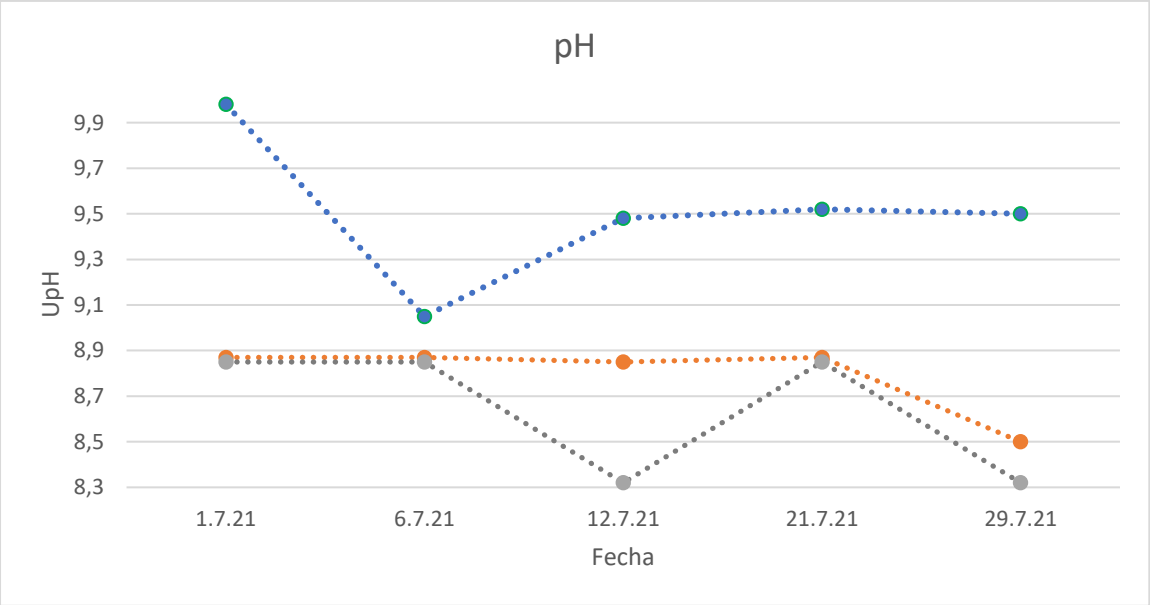

Gráfico 1: pH en P1 (azul), P2 (anaranjado) y P3 (gris). Fuente: elaboración propia.

Fecha	pH 1	pH 2	pH 3
1.7.21	9,98	8,87	8,85
6.7.21	9,05	8,87	8,85
12.7.21	9,48	8,85	8,32
21.7.21	9,52	8,87	8,85
29.7.21	9,5	8,5	8,32

Tabla 6: valores de pH medidos in situ. Elaboración propia.

- **Temperatura de agua**

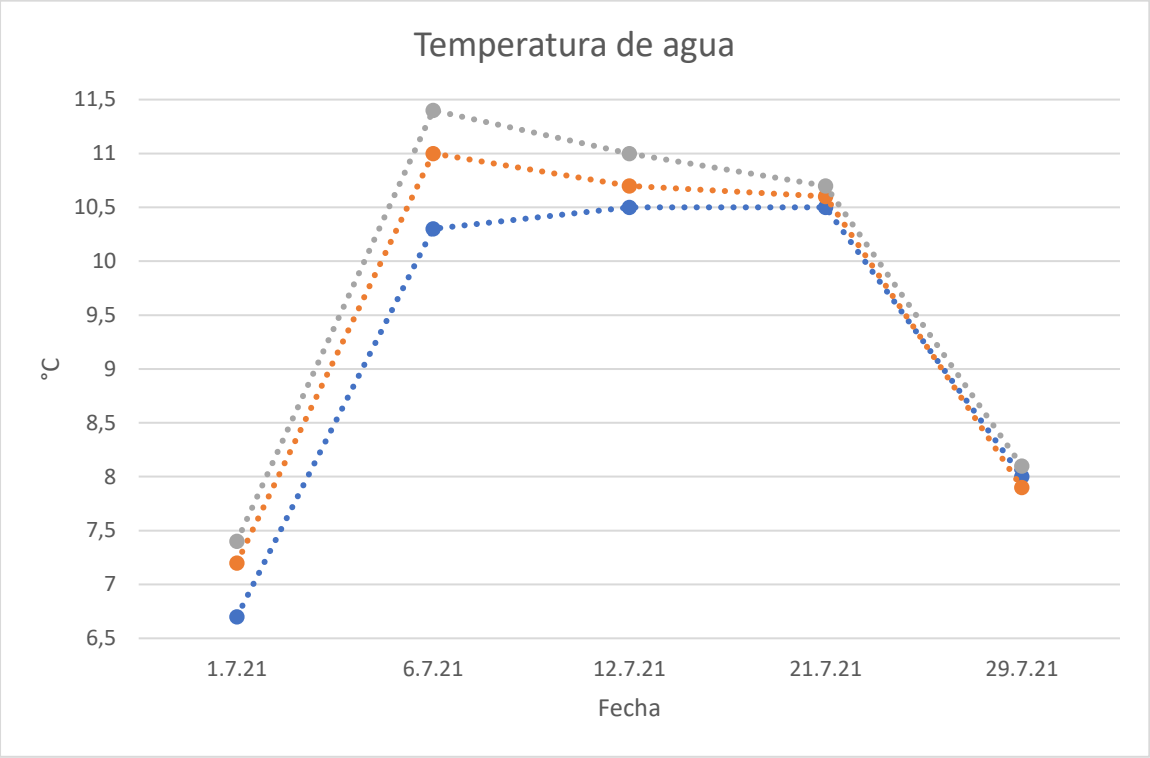

Gráfico 2: pH en P1 (azul), P2 (anaranjado) y P3 (gris). Fuente: elaboración propia.

Fecha	T1	T2	T3
1.7.21	6,7	7,2	7,4
6.7.21	10,3	11	11,4
12.7.21	10,5	10,7	11
21.7.21	10,5	10,6	10,7
29.7.21	8	7,9	8,1

Tabla 7: valores de temperatura de agua medidos in situ. Elaboración propia.

Se han registrado valores de temperatura de agua que se han podido relacionar con la temperatura ambiente del momento de la medición.

- **Conductividad eléctrica**

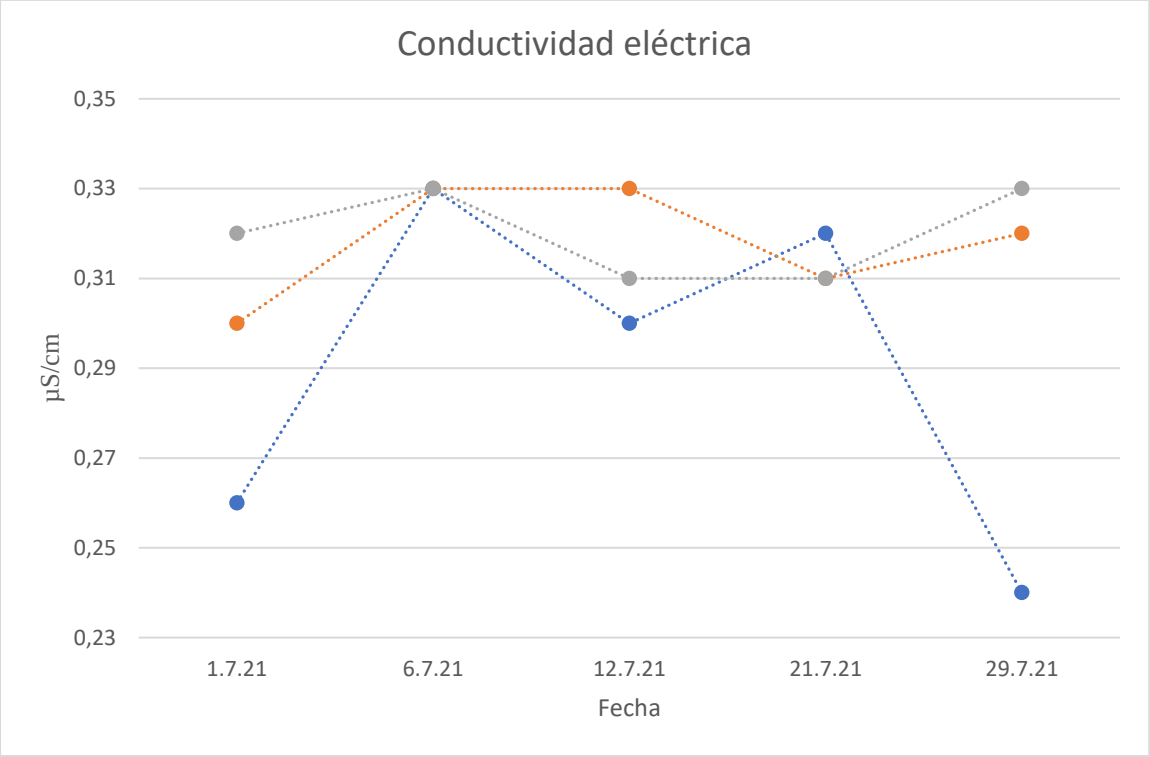

Gráfico 3: Conductividad eléctrica en P1 (azul), P2 (anaranjado) y P3 (gris). Fuente: elaboración propia.

Fecha	Cond 1	Cond 2	Cond 3
1.7.21	0,26	0,3	0,32
6.7.21	0,33	0,33	0,33
12.7.21	0,3	0,33	0,31
21.7.21	0,32	0,31	0,31
29.7.21	0,24	0,32	0,33

Tabla 8: valores de conductividad eléctrica medidas in situ. Elaboración propia.

La conductividad del agua da una buena apreciación de la concentración de los iones en disolución y una conductividad elevada se traduce en una salinidad elevada o en valores anómalos de pH.

En julio de 2021 se han encontrado un valor promedio de conductividad eléctrica de 0,309 µS/cm.

- **Oxígeno disuelto**

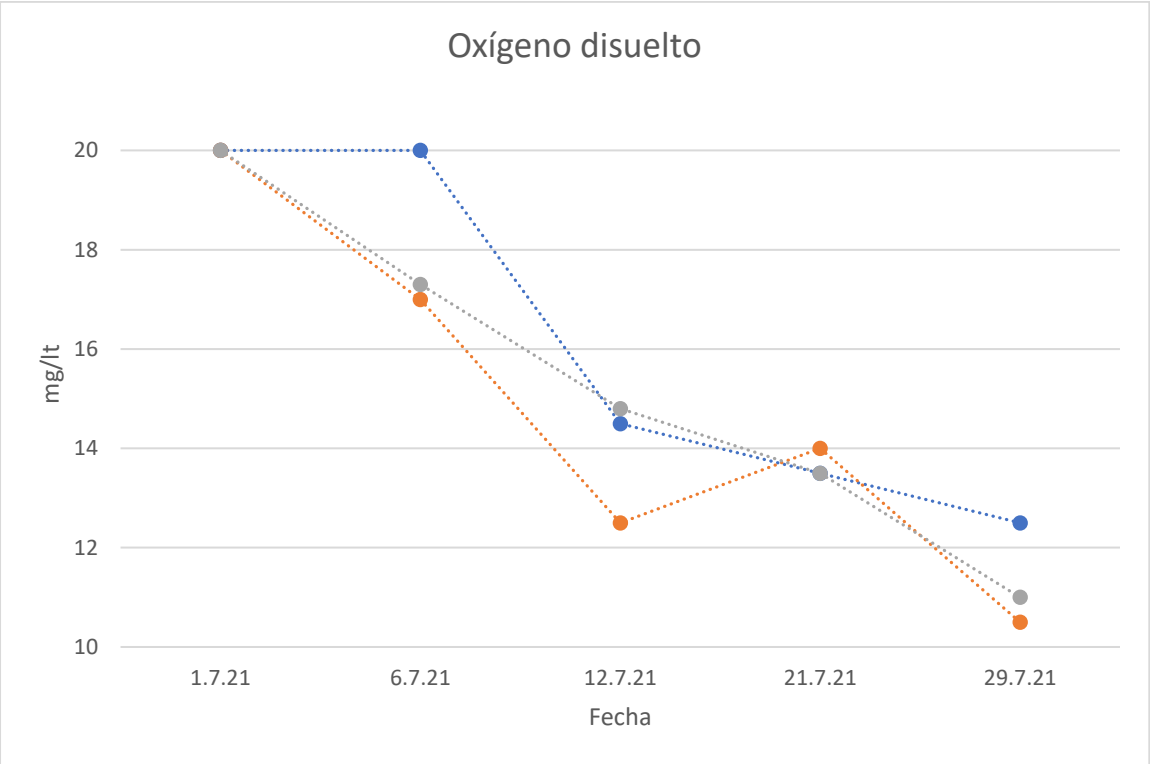

Gráfico 4: Cantidad de oxígeno disuelto en P1 (azul), P2 (anaranjado) y P3 (gris). Fuente: elaboración propia.

Fecha	O1	O2	O3
1.7.21	20	20	20
6.7.21	20	17	17,3
12.7.21	14,5	12,5	14,8
21.7.21	13,5	14	13,5
29.7.21	12,5	10,5	11

Tabla 9: valores de cantidad de Oxígeno disuelto medidas in situ. Elaboración propia.

La cantidad de oxígeno disuelto, medida en mgO_2/lt es un indicador importante de la calidad del agua, ya que es un elemento indispensable para el desarrollo de la vida acuática. Su solubilidad en agua es limitada, y depende de la presión parcial del oxígeno en la atmósfera y principalmente de la temperatura.

El valor promedio de Oxígeno disuelto para este período es de 15,40 mgO_2/lt.

Alturas hidrométricas y precipitaciones

Se procesaron datos de alturas hidrométricas durante el período comprendido entre el 1 de julio y el 31 de julio de 2021 y de precipitaciones para el mismo período.

Los datos de alturas hidrométricas son extraídos de reportes del Sistema Nacional de Información Hídrica, a través de su página web, https://snih.hidricosargentina.gob.ar por transmisión de datos telemétrica con mediciones en el Puente Alberdi.

Los reportes de precipitaciones en Villa María fueron obtenidos desde el Sistema de Gestión del Clima perteneciente al Ministerio de Agricultura y Ganadería de la Provincia de Córdoba.

- **Alturas hidrométricas en Puente Alberdi**

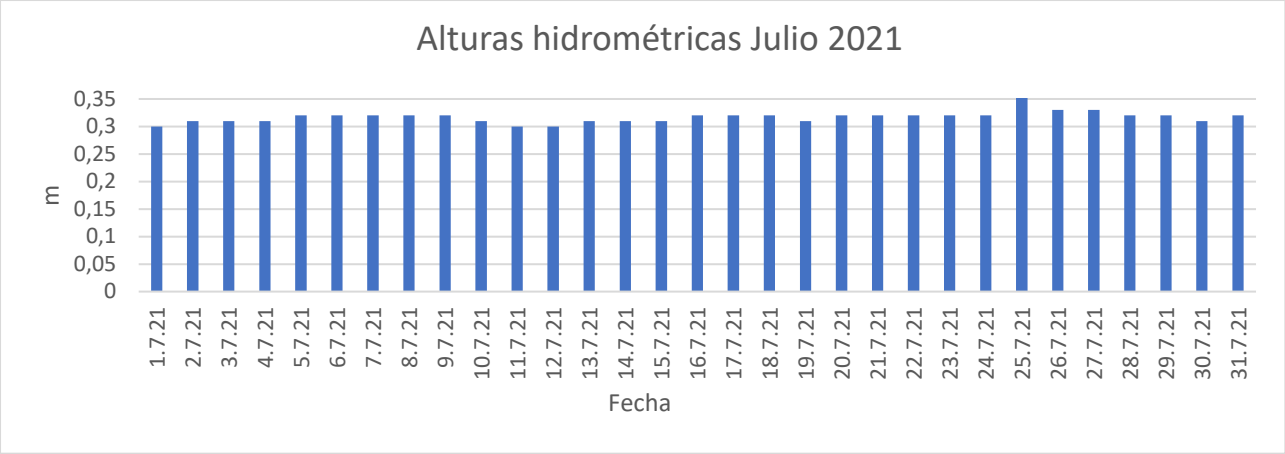

Gráfico 5: Alturas hidrométricas julio 2021.

El promedio de alturas hidrométricas para el mes de julio de 2021 es de 0,317 m.

- **Precipitaciones en Villa María**

No se registraron precipitaciones diarias acumuladas en Villa María en el período del mes de julio de 2021.

- **Alturas Embalse Río Tercero.**

Se relevaron datos sobre mediciones de niveles diarios de Embalse Rio Tercero. Los datos se encuentran disponibles en la página web de la Administración Provincial de Recursos Hídrico APRHi.

Nivel de labio de vertedero: 46,5 m.

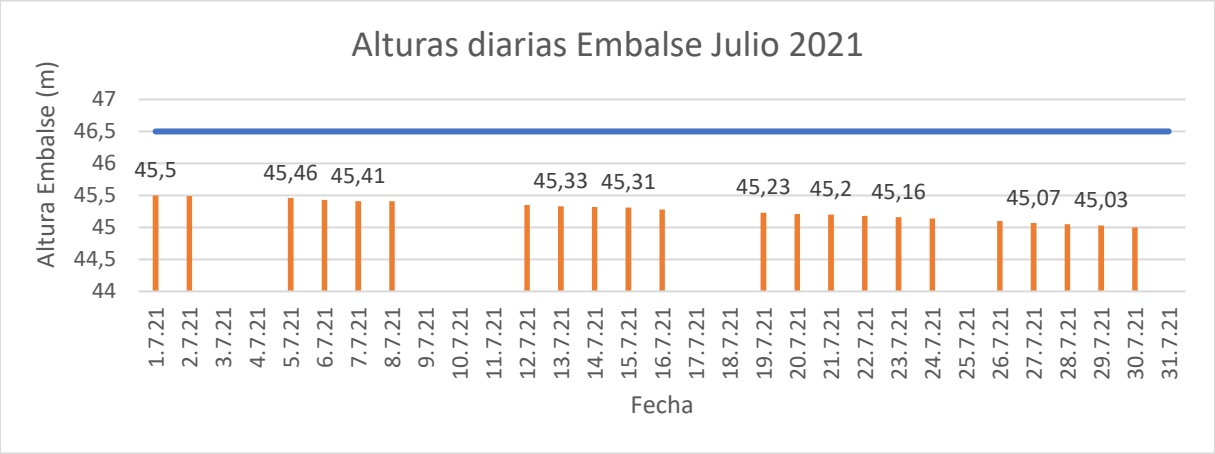

Gráfico 7: Alturas Embalse(naranja) vs nivel de labio de vertedero (azul).

El promedio mensual de niveles diarios de Embalse Río Tercero para el mes de julio de 2021 es 45,257 m. Cabe destacar que, en este período, no se han registrados los niveles de Embalse correspondientes a los días 3, 4, 9, 10, 11, 17, 18, 25 y 31.

- **Precipitaciones en zonas de los principales ríos que confluyen a Embalse.**

Los datos están correlacionados para ser visualizados como acumulados promedios diarios para zonas de los principales ríos que confluyen en Embalse. Se realizó un seguimiento de zonas de Río Quillinzo, Río Santa Rosa y Río Grande.

En el mes de Julio de 2021 no se registraron precipitaciones en las zonas mencionadas anteriormente.

Índices de calidad de aguas

Diversos índices han sido desarrollados y empleados en diferentes investigaciones para clasificar la aptitud de las aguas para diferentes usos, cada uno de ellos tiene sus características propias y generalmente se alcanzan buenos resultados en las zonas en que se obtuvieron.

Uno de los índices más empleados es el propuesto por el Canadian Council of Ministers of the Environment, conocido como CCME_WQI (por sus siglas en inglés) que fue desarrollado para simplificar el reporte de los datos de calidad de las aguas. Este índice se basa en la determinación de tres factores que representan alcance, frecuencia y amplitud.

Para la conformación de este índice en particular, se usarán valores de referencia para determinar la clasificación requerida de datos y variables tanto los dados por Canadian Council of Ministers of the Environment (CCME) y por el Consejo Nacional del Medio Ambiente (CONAMA).

Se usarán los valores de referencia para aguas de uso recreativo debido a que es el uso mayoritario que se hace sobre el recurso en la ciudad de Villa María a lo largo de sus costas.

Los valores antes mencionados se dan en la tabla a continuación.

Parámetro	Unidad	Destinada a consumo humano*		Actividades recreativas con contacto directo		Protección de la vida acuática	
		Valor	Referencia	Valor	Referencia	Valor	Referencia
Oxigeno disuelto	mg/L	> 5	CONAMA	> 5	CONAMA	> 5	CCME
pH		6-9	CONAMA	6-9	CONAMA	6-9	CONAMA
Conductividad	uS/cm	< 1000	CEE	(1)		(1)	
Turbiedad	UNT	(1)		< 40	CONAMA	< 40	CONAMA
Fosforo Total	µg/L	< 400	CEE	(1)		(1)	
Nitratos	mg/L	< 10	CONAMA	10	CONAMA	< 10	CONAMA
Nitritos	mg/L	< 1	CONAMA	< 1	CONAMA	< 1	CONAMA
Nitrógeno amoniacal	mg/L	< 1	CONAMA	< 0,02	CONAMA	< 0,02	CONAMA
DBO	mg/L	< 3	CONAMA	< 3	CONAMA	< 3	CONAMA
Coliformes Totales	NMP/100mL	< 5000	CONAMA	< 1250	CONAMA	< 1000	CONAMA
Sólid. disueltos Totales	mg/L	< 500	CONAMA	< 500	CONAMA	< 1500	CCME
Cloruros	mg/L	< 200	CEE	< 250	CONAMA	< 250	CONAMA
Fluoruros	mg/L	< 1,4	CEE	< 0,75	CONAMA	< 1,4	CONAMA
Sulfatos	mg/L	< 150	CEE	< 250	CONAMA	< 250	CONAMA

(1) No se asignó valor de referencia.
* Previo tratamiento convencional en planta potabilizadora.

Tabla 10: valores de referencia para parámetros según uso de agua. Fuente: Índices e indicadores de calidad de vida y de agua en la cuenca Matanza Riachuelo de ACUMAR.

Cálculo de índices de calidad

El cálculo de este índice se basa en una combinación de 3 factores:

- El número de variables que no se ajustan a los objetivos de calidad de agua (Factor F1: Alcance).
- El número de veces que estos objetivos no se cumplen (Factor F2: Frecuencia).
- La cantidad por la cual los objetivos no se cumplen (Factor F3: Amplitud).

Una vez que se han obtenido los tres factores, el índice puede ser calculado mediante la suma de los tres valores, como si fueran vectores. La suma de los cuadrados de cada factor es igual al cuadrado del índice. Con este modelo, el índice cambia de manera directamente proporcional con los cambios que se produzcan en los valores de los factores.

$$CCME.WQI = 100 - \left(\frac{\sqrt{F1^2 + F2^2 + F3^3}}{1.732} \right)$$

En la tabla que se presenta a continuación, se muestra la clasificación de aguas según el valor obtenido del índice de calidad conformado según los valores de referencia, en este caso, para uso recreativo con contacto directo.

CCME_ WQI	Clasificación	Descripción
95-100	Excelente	La calidad del agua está protegida con ausencia virtual de amenazas o daños. Las condiciones son muy cercanas a niveles naturales o deseados.
80-94	Buena	La calidad del agua está protegida con algunas amenazas o daños de poca magnitud. Las condiciones raramente se apartan de los niveles naturales o deseados.
65-79	Regular	La calidad del agua es usualmente protegida pero ocasionalmente es amenazada o dañada. Las condiciones a veces se apartan de los niveles naturales o deseados.
45-64	Marginal	La calidad del agua es frecuentemente amenazada o dañada. Las condiciones con frecuencia se apartan de los niveles naturales o deseados.
0-44	Pobre	La calidad del agua está casi siempre amenazada o dañada. Las condiciones usualmente se apartan de los niveles naturales o deseados.

Tabla 11: criterios de clasificación de aguas según índice de calidad CCME_WQI, Fuente: Revista Ciencias Técnicas Agropecuarias, ISSN -1010-2760, RNPS-0111, Vol, 23, No, 3.

Los valores resultantes de los análisis realizados sobre las muestras el día 12/07/2021, se resumen en la siguiente tabla:

Parámetro	Unidades	Referencia	P1	P2	P3	Variables fuera de rango
Oxígeno disuelto	mg/lt	>5	14,5	12,5	14,8	0
pH	UpH	6 a 9	7,9	7,92	8,01	0
Conductividad eléctrica	µS/cm	<1000	345	328	330	0
Sólidos disueltos totales	mg/lt	<500	226	231	232	0
Nitritos	mg/lt	<1	<0,005	<0,005	<0,005	0
Nitratos	mg/lt	<10	3	3	4	0
Sulfatos	mg/lt	<150	20	20	19	0
Cloruros	mg/lt	<200	43	43	36	0
Coliformes totales	NMP/100 ml	<5000	150	1500	3600	0

Tabla 12: valores de parámetros resultantes de muestras del día 12/07/2021.

El valor del índice global para el mes de julio de 2021 es de 100, debido a que ningún parámetro ha excedido los límites de referencia.

Un índice igual a 100 recae en la clasificación de excelente en cuanto a calidad de agua.

CCME_WQI julio 2021= **100**

Calidad de agua para uso recreativo: **excelente.**

Comunicación de resultados

Informes mensuales publicados en la página web de la Municipalidad de Villa María, desde el siguiente link: https://www.villamaria.gob.ar/centro-monitoreo-ambiental

Agradecimientos

El personal de la Subsecretaría de Ambiente y Saneamiento agradece a la Subsecretaria de Inspección General Valeria Suarez, a Ceviana Lardit y Belén Marquez del Laboratorio de Bromatología de la Municipalidad de Villa María por su predisposición y labor llevada a cabo.

Anexo

Resultados de análisis realizados en el Laboratorio de Bromatología de la Municipalidad de Villa María en muestras pertenecientes al punto 1 extraídas el día 12/07/2021.

Municipalidad de Villa María
Secretaria de Prevención Comunitaria y Derechos Humanos
Dirección de Bromatología
Laboratorio de Bromatología

Pág. 1 de 2

Nº Identificación: 8906	**Muestra:** Agua de rio, identificación: P1
Fecha muestreo: 12/07/2021	**Extraída por:** Personal de Ambiente
Fecha recepción: 12/07/2021	**Solicitante:** Dirección de Ambiente y saneamiento de la Municipalidad de Villa María.
Fecha análisis: 12/07/2021	**Localidad:** Villa María

ANALISIS FISICO-QUIMICO

Determinación	Resultados (mg/l)	Método empleado
Sólidos disueltos totales	226	APHA
Nitritos	< 0,005	APHA
Nitratos	3	
Alcalinidad total	84	APHA
Carbonatos ($CO_3^{=}$)	No Cuantificable	APHA
Bicarbonatos (HCO_3^{-})	51	APHA
Dureza total ($CaCO_3$)	77	APHA
Calcio (Ca^{++})	22,8	APHA
Magnesio (Mg^{++})	4,7	APHA
Fluoruros	----	APHA
Cloruros	43	APHA
Sulfatos	20	APHA
Conductividad (µS/cm)	345	APHA
pH a 25ºC	7,90	APHA

CEVIANA LANDIT
BIÓLOGA - M.P. 1116
LAB. BROMATOLOGIA
Leg. 1040

Laboratorio de Bromatología de la Municipalidad de Villa María

L. de la Torre 180 | Tel: 0353-4522854 | e-mail: bromatologia@villamaria.gob.ar

Municipalidad de Villa María

Secretaria de Gobierno y Vinculación Comunitaria
Dirección de Bromatología
Laboratorio de Bromatología

Nº Identificación: 8906	**Muestra:** Agua de rio, identificación: P1
Fecha muestreo: 12/07/2021	**Extraída por:** Personal de Ambiente
Fecha recepción: 12/07/2021	**Solicitante:** Dirección de Ambiente y saneamiento de la Municipalidad de Villa María.
Fecha análisis: 12/07/2021	**Localidad:** Villa María

ANALISIS BACTERIOLOGICO

Determinación	Resultados	Método empleado
Bacterias Aerobias heterotróficas	380	----
Coliformes totales (NMP/100ml)	1.5×10^2	Tubos múltiples. APHA
Escherichia coli (NMP/100ml)	3.6×10^1	Tubos múltiples. APHA
Pseudomona aeruginosa	Presencia	Análisis cualitativo

CEVIANA LARDIT
BIOLOGA - M.P. 1116
LAB. BROMATOLOGIA
Leg. 1040

Laboratorio de Bromatología de la Municipalidad de Villa María

L. de la Torre 180 | Tel: 0353-4522854 | e-mail: bromatologia@villamaria.gob.ar

Resultados de análisis realizados en el Laboratorio de Bromatología de la Municipalidad de Villa María en muestras pertenecientes al punto 2 extraídas el día 12/07/2021.

Municipalidad de Villa María
Secretaria de Prevención Comunitaria y Derechos Humanos
Dirección de Bromatología
Laboratorio de Bromatología

Pág. 1 de 2

Nº Identificación: 8907	**Muestra:** Agua de rio, identificación: P2
Fecha muestreo: 12/07/2021	**Extraída por:** Personal de Ambiente
Fecha recepción: 12/07/2021	**Solicitante:** Dirección de Ambiente y saneamiento de la Municipalidad de Villa María.
Fecha análisis: 12/07/2021	**Localidad:** Villa María

ANALISIS FISICO-QUIMICO

Determinación	Resultados (mg/l)	Método empleado
Sólidos disueltos totales	231	APHA
Nitritos	< 0,005	APHA
Nitratos	3	
Alcalinidad total	82	APHA
Carbonatos ($CO_3^{=}$)	No Cuantificable	APHA
Bicarbonatos (HCO_3^{-})	50	APHA
Dureza total ($CaCO_3$)	74	APHA
Calcio (Ca^{++})	21,2	APHA
Magnesio (Mg^{++})	5,0	APHA
Fluoruros	---	APHA
Cloruros	43	APHA
Sulfatos	20	APHA
Conductividad (µS/cm)	328	APHA
pH a 25ºC	7,92	APHA

CEVIANA LARDIT
BIÓLOGA - M.P. 1116
LAB. BROMATOLOGIA
Leg. 1040

Laboratorio de Bromatología de la Municipalidad de Villa María

L. de la Torre 180 | Tel: 0353-4522854 | e-mail: bromatologia@villamaria.gob.ar

Municipalidad de Villa María

Secretaria de Gobierno y Vinculación Comunitaria
Dirección de Bromatología
Laboratorio de Bromatología

Pág. 2 de 2

Nº Identificación: 8907	**Muestra:** Agua de rio, identificación: P2
Fecha muestreo: 12/07/2021	**Extraída por:** Personal de Ambiente
Fecha recepción: 12/07/2021	**Solicitante:** Dirección de Ambiente y saneamiento de la Municipalidad de Villa María.
Fecha análisis: 12/07/2021	**Localidad:** Villa María

ANALISIS BACTERIOLOGICO

Determinación	Resultados	Método empleado
Bacterias Aerobias heterotróficas	394	----
Coliformes totales (NMP/100ml)	1.5×10^3	Tubos múltiples. APHA
Escherichia coli (NMP/100ml)	4.3×10^2	Tubos múltiples. APHA
Pseudomona aeruginosa	Presencia	Análisis cualitativo

CEVIANA LARDIT
BIÓLOGA - M.P. 1116
LAB. BROMATOLOGIA
Leg. 1040

Laboratorio de Bromatología de la Municipalidad de Villa María

L. de la Torre 180 | Tel: 0353-4522854 | e-mail: bromatologia@villamaria.gob.ar

Resultados de análisis realizados en el Laboratorio de Bromatología de la Municipalidad de Villa María en muestras pertenecientes al punto 3 extraídas el día 12/07/2021.

Municipalidad de Villa María
Secretaria de Prevención Comunitaria y Derechos Humanos
Dirección de Bromatología
Laboratorio de Bromatología

Pág. 1 de 2

Nº Identificación: 8908	**Muestra:** Agua de rio, identificación: P3
Fecha muestreo: 12/07/2021	**Extraída por:** Personal de Ambiente
Fecha recepción: 12/07/2021	**Solicitante:** Dirección de Ambiente y saneamiento de la Municipalidad de Villa María.
Fecha análisis: 12/07/2021	**Localidad:** Villa María

ANALISIS FISICO-QUIMICO

Determinación	Resultados (mg/l)	Método empleado
Sólidos disueltos totales	232	APHA
Nitritos	< 0,005	APHA
Nitratos	4	
Alcalinidad total	80	APHA
Carbonatos ($CO_3^{=}$)	No Cuantificable	APHA
Bicarbonatos (HCO_3^{-})	49	APHA
Dureza total ($CaCO_3$)	75	APHA
Calcio (Ca^{++})	21,2	APHA
Magnesio (Mg^{++})	5,2	APHA
Fluoruros	---	APHA
Cloruros	36	APHA
Sulfatos	19	APHA
Conductividad (µS/cm)	330	APHA
pH a 25ºC	8,01	APHA

CEVIANA LARDIT
BIÓLOGA - M.P. 1116
LAB. BROMATOLOGIA
Leg. 1040

Laboratorio de Bromatología de la Municipalidad de Villa María

L. de la Torre 180 | Tel: 0353-4522854 | e-mail: bromatologia@villamaria.gob.ar

Municipalidad de Villa María

Secretaria de Gobierno y Vinculación Comunitaria
Dirección de Bromatología
Laboratorio de Bromatología

Nº Identificación: 8908	**Muestra:** Agua de rio, identificación: P3
Fecha muestreo: 12/07/2021	**Extraída por:** Personal de Ambiente
Fecha recepción: 12/07/2021	**Solicitante:** Dirección de Ambiente y saneamiento de la Municipalidad de Villa María.
Fecha análisis: 12/07/2021	**Localidad:** Villa María

ANALISIS BACTERIOLOGICO

Determinación	Resultados	Método empleado
Bacterias Aerobias heterotróficas	480	----
Coliformes totales (NMP/100ml)	3.6×10^3	Tubos múltiples. APHA
Escherichia coli (NMP/100ml)	4.3×10^2	Tubos múltiples. APHA
Pseudomona aeruginosa	Presencia	Análisis cualitativo

CEVIANA LARDIT
BIÓLOGA - M.P. 1116
LAB. BROMATOLOGIA
Leg. 1040

Laboratorio de Bromatología de la Municipalidad de Villa María

L. de la Torre 180 | Tel: 0353-4522854 | e-mail: bromatologia@villamaria.gob.ar

Bibliografía

Dr,C, Carlos Balmaseda EspinosaI, Dr,C, Yoandris García Hidalgo, Índice canadiense de calidad de las aguas para la cuenca del río Naranjo, provincia Las Tunas, Cuba.

Instituto Nacional del Agua, www,ina,gov,ar

Ciencias Técnicas Agropecuarias, Revista ISSN -1010-2760, RNPS-0111, Vol, 23, No, 3.

Secretaría de Gestión ambiental, Índices de calidad del agua y síntesis de la situación ambiental de las cuencas de los Ríos Limay, Neuquén y Negro.

Sistema Nacional de Información Hídrica https://snih.hidricosargentina.gob.ar.

Secretaría de Infraestructura y Política Hídrica, https://www.argentina.gob.ar/obraspublicas/infraestructura-y-politica-hidrica

Subsecretaría de Recursos Hídricos de la Nación, Argentina, Autoridad de cuenca de los ríos Matanza y Riachuelo, Buenos Aires, Argentina, http://www.acumar.gov.ar/